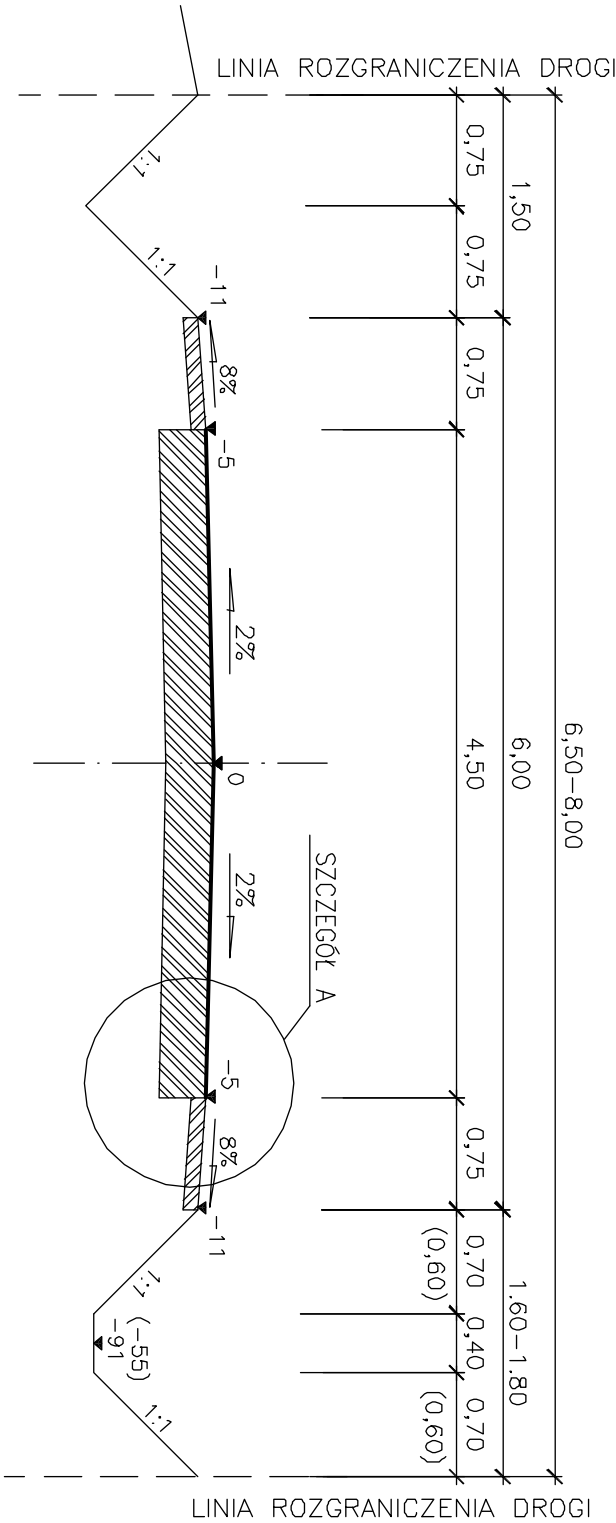


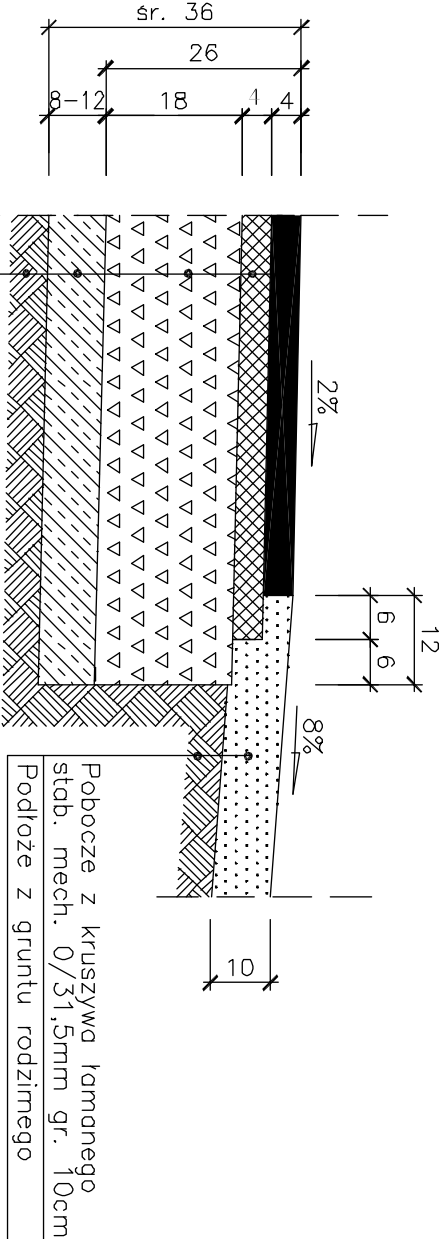
PRZĘKRÓJ NORMALNY I KONSTRUKCYJNY DROGI GMINNEJ

ODCINEK : km 0+000,00 – 0+915,30m – JEZDNIA 4,50m



SZCZEGÓŁ KONSTRUKCYJNY – A

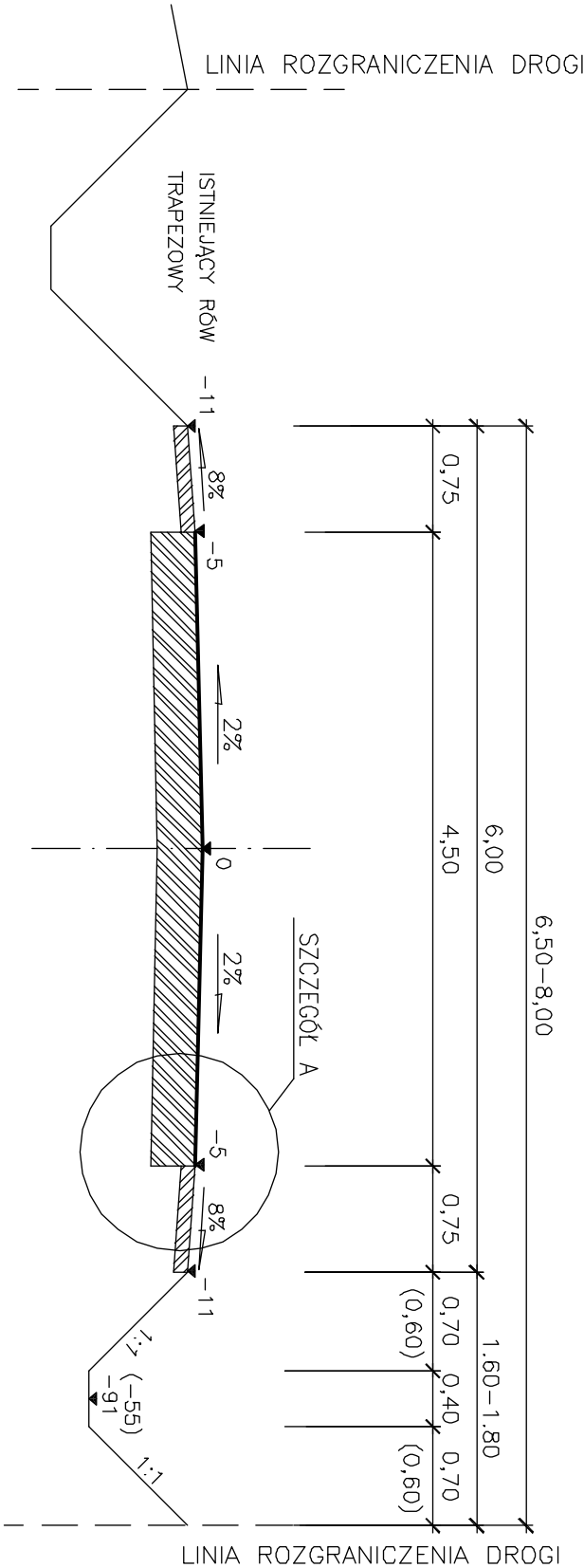
ODCINEK : km 0+000,00 – 1+200,73m – JEZDNIA 4,50m



W-wa ściernalna z betonu asfaltowego AC 8 S 50/70 dla KR1 gr.4cm
W-wa wiążąca z betonu asfaltowego AC 11 W 50/70 dla KR1 gr. 4cm
Górna w-wa podbudowy z mieszanki kruszywa łamanego słab. mechanicznie 0/63mm – gr. 18cm
Istn. podbudowa z pospółki i żużla paleniskowego (szlaka) gr. 8–12cm
Podłoże z gruntu rodzimego G1–2

PRZĘKRÓJ NORMALNY I KONSTRUKCYJNY DROGI GMINNEJ

ODCINEK : km 0+915,30 – 1+200,73m – JEZDNIA 4,50m



CHARAKTERYSTYKA PRZĘKROJU NORMALNEGO

ODCINEK : km 0+000,00 – 0+182,00m – JEZDNIA 4,50m – BEZ ROWÓW  
: km 0+182,00 – 0+368,00m – JEZDNIA 4,50m – PROJEKTOWANY RÓW PRAWOSTRONNY  
: km 0+368,00 – 0+453,00m – JEZDNIA 4,50m – BEZ ROWÓW  
: km 0+453,00 – 0+863,00m – JEZDNIA 4,50m – PROJEKTOWANY RÓW PRAWOSTRONNY  
: km 0+863,00 – 0+915,30m – JEZDNIA 4,50m – PROJEKTOWANY RÓW OBUSTRONNY  
: km 0+915,30 – 1+100,00m – JEZDNIA 4,50m – PROJEKTOWANY RÓW PRAWOSTRONNY  
: km 1+100,00 – 1+200,73m – JEZDNIA 4,50m – ISTNIEJĄCY RÓW LEWOSTRONNY

	PRACOWNIA PROJEKTOWA P.W. "DAKAR" 26–600 RADOM Ul. Świętojańska 3 lok. 27 tel. kom.0601180311
Temat: PROJEKT PRZEBUDOWY DROGI GMINNEJ 351206W KLASY D W M. KOLONIA STRZAŁKÓW, GMINA WOLANÓW, ODC. L=1200,73m	
Tytuł rysunku: I KONSTRUKCYJNE	Faza: PROJEKT WYKONAWCZY
Drogi : mgr inż. Janusz Karpeta (UAN-II–K–8386/134/85)	
Opracował: mgr inż. Jacek Karpeta	
Data: 06.2011	Uwaga: Skala: 1:50, 1:10
	Nr rys.: 3